6

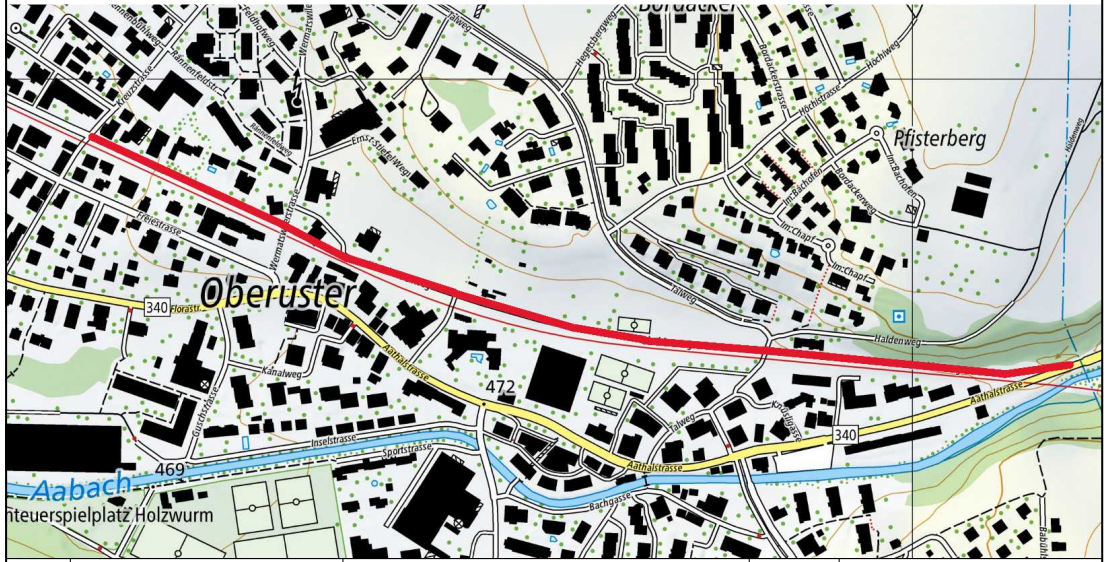
Bordacker
Pfisterberg
Oberuster
Aabach
Abenteuerspielplatz Holzwurm
340
472
469
Kreuzstrasse
Rännenfeldstr.
Rännenfeldweg
Feldhofweg
Wermatswilerstrasse
Ernst-Stiefel-Weg
Talweg
Hegetsbergweg
Bordackerstrasse
Höchistrasse
Höchiweg
Im Bächofen
Bordackerweg
Im Chapf
Haldenweg
Freiestrasse
Florastr.
Aathalstrasse
Kanalweg
Guschstrasse
Inselstrasse
Sportstrasse
Bachgasse
Knüsligasse
Babühl

Version	Verfasser			Bemerkungen	Format	Plan Nummer
	Datum	Name	Visum			
0	02.04.26	pb	por		30x252	32-012
A						
B						
C						
D						

Kanton Zürich
Baudirektion
Tiefbauamt

Projektieren und Realisieren

Bearbeitungsstufe:	**Bauprojekt**
Gemeinde:	**Uster**
Strasse:	**Bahn-, Aathalstrasse, Weinhaldenweg**
Strecke:	**Kreuzstrasse bis Aathalstrasse**
km / Bauwerk:	
Vorhaben:	**Neubau Velobahn Uster Ost**

Situationspläne 1:200

Situation 3/3 - Weinhaldenweg bis Aathalstrasse

Projekt Nummer: **84S-82154**

Projektverfasser

JAUSLIN STEBLER
personalized engineering

JAUSLIN STEBLER AG
8048 Zürich
Flüelastrasse 7
Telefon +41 43 244 30 40
www.jauslinstebler.ch

Fahrbahn

Deckschicht	AC 8 L, 70/100	25 mm
Tragschicht	AC T 16 N, 70/100	55 mm
Fundationsschicht	UG 0/45, OC85	400 mm
Total		480 mm

Gehweg Überfahrten

Deckschicht	AC 8 N, 70/100	30 mm
Tragschicht	AC T 22 N, 70/100	70 mm
Fundationsschicht	UG 0/45, OC85	500 mm
Total		600 mm

Fahrbahn

Deckschicht	AC 8 N, 70/100	30 mm
Tragschicht	AC T 22 N, 70/100	70 mm
Fundationsschicht	UG 0/45, OC85	500 mm
Total		600 mm

Gehweg

Deckschicht	AC 8 L, 70/100	25 mm
Tragschicht	AC T 16 N, 70/100	55 mm
Fundationsschicht	UG 0/45, OC85	400 mm
Total		480 mm

Gehweg Verbundstein

Deckschicht	Betonverbundstein	80 mm
Tragschicht	Sand-Splittgemisch 0/8mm	40 mm
Fundationsschicht	UG 0/45, OC85	400 mm
Total		520 mm

Gehweg Überfahrten Verbundstein

Deckschicht	Betonverbundstein	80 mm
Tragschicht	Sand-Splittgemisch 0/8mm	40 mm
Verstärkung	Splittbeton	80 mm
Fundationsschicht	UG 0/45, OC85	min. 350 mm
Total		min. 630 mm

Pflästerung

Pflasterstein 11/13, vermörtelt		120 mm
Sand-Splittgemisch 0/8mm		40 mm
Fundationsschicht	UG 0/45, OC85	min. 400 mm
Total		min. 560 mm

Legende:

- ━ bestehende Anlagen
- 🟥 neue Anlagen
- 🟪 neue Kabelanlagen (SBB)
- 🟦 neue Entwässerung (SBB)
- 🟨 Abbruch
- ━ Nachbarprojekt / Drittprojekte
- ▨ Zone S1 Rechtskräftig / Projektiert
- ▨ Zone S2 Rechtskräftig / Projektiert
- ▨ Zone S3 Rechtskräftig / Projektiert
- 🟩 Anpassung Grünfläche
- 🟨 Anpassung Belag / Vorplätze
- ☐ bestehende Oberflächengewässer
- ☐ neue Oberflächengewässer

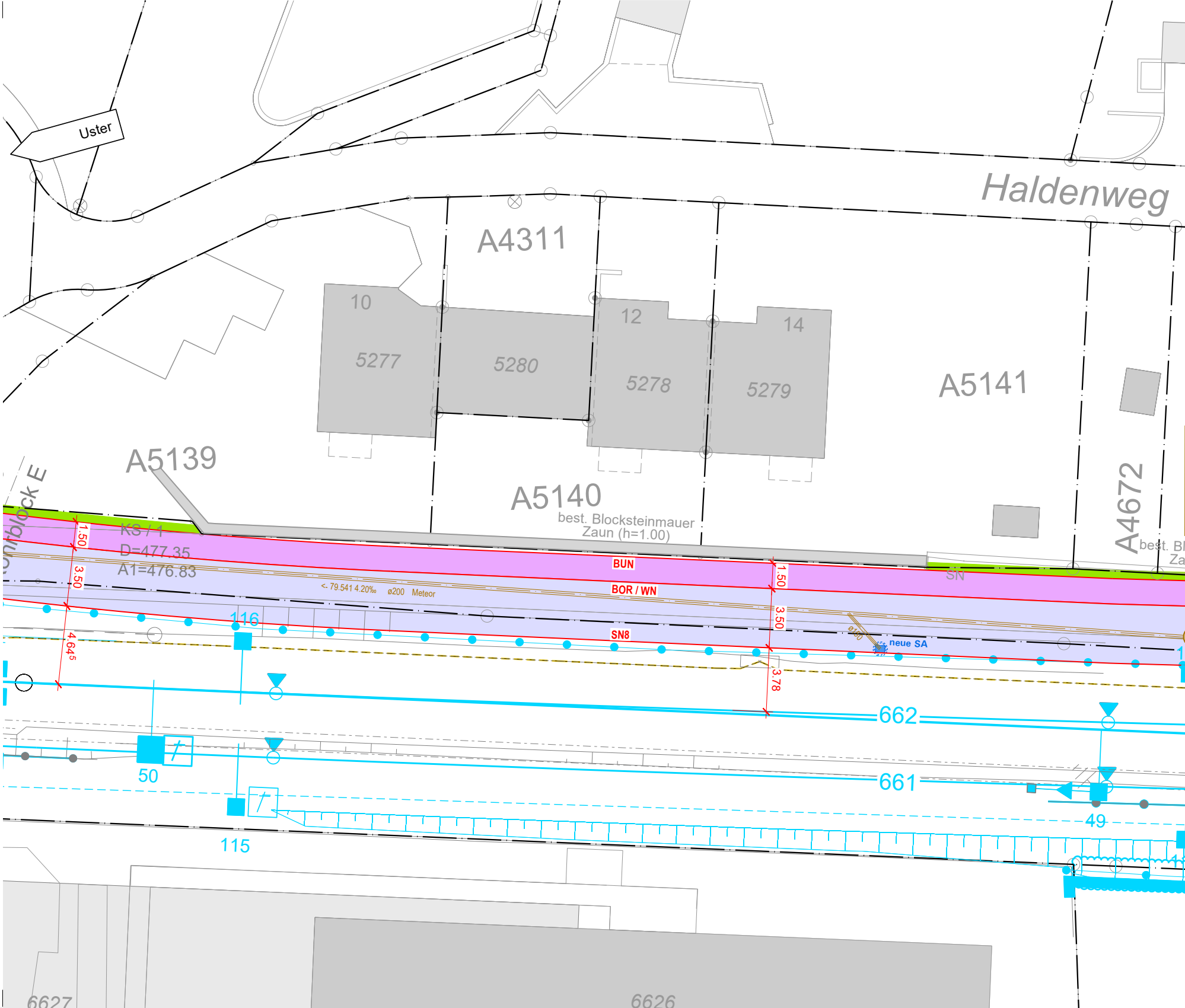
Uster
Haldenweg
A4311
10
5277
5280
12
5278
14
5279
A5141
A5139
A5140
best. Blocksteinmauer
Zaun (h=1.00)
A4672
best. Bl
Za
onblock E
KS / 1
D=477.35
A1=476.83
1.50
3.50
4.64⁵
<- 79.541 4.20‰ ø200 Meteor
BUN
BOR / WN
SN8
SN
1.50
3.50
3.78
ø150
neue SA
116
662
661
50
115
49
6627
6626

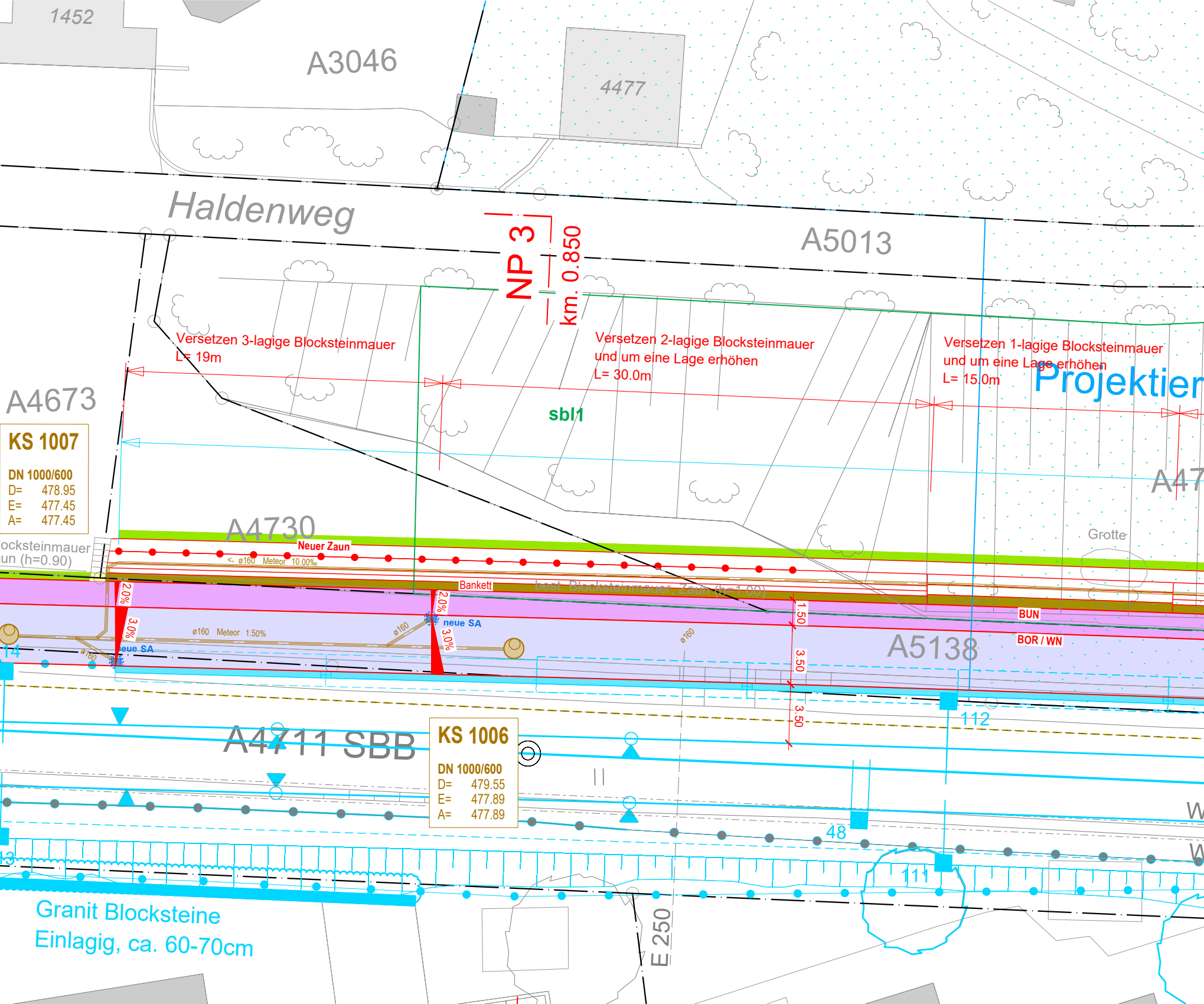
1452
A3046
4477
Haldenweg
A5013
NP 3
km. 0.850
Versetzen 3-lagige Blocksteinmauer
L= 19m
Versetzen 2-lagige Blocksteinmauer
und um eine Lage erhöhen
L= 30.0m
Versetzen 1-lagige Blocksteinmauer
und um eine Lage erhöhen
L= 15.0m
Projektier
A4673
KS 1007
DN 1000/600
D= 478.95
E= 477.45
A= 477.45
sbl1
A47
A4730
Neuer Zaun
ocksteinmauer
un (h=0.90)
<- ø160 Meteor 10.00%
Grotte
Bankett
best. Blocksteinmauer, Zaun (h=1.00)
2.0%
3.0%
2.0%
3.0%
neue SA
ø160 Meteor 1.50%
ø160
ø160
ø160
eue SA
1.50
3.50
3.50
BUN
BOR / WN
A5138
14
112
A4711 SBB
KS 1006
DN 1000/600
D= 479.55
E= 477.89
A= 477.89
48
111
13
W
W
Granit Blocksteine
Einlagig, ca. 60-70cm
E 250

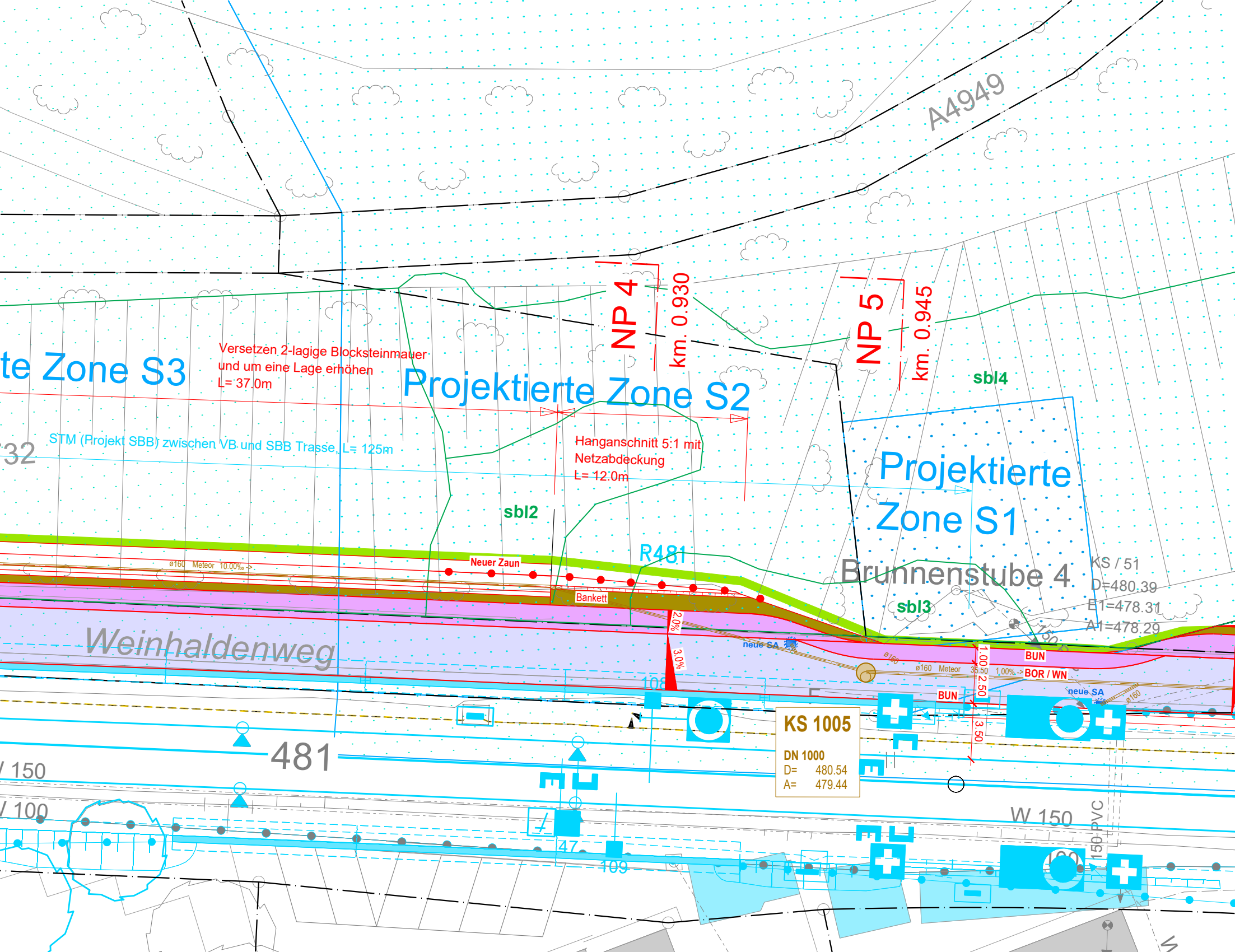
A4949
NP 4
km. 0.930
NP 5
km. 0.945
te Zone S3
Versetzen 2-lagige Blocksteinmauer
und um eine Lage erhöhen
L= 37.0m
Projektierte Zone S2
sbl4
32
STM (Projekt SBB) zwischen VB und SBB Trasse, L= 125m
Hanganschnitt 5:1 mit
Netzabdeckung
L= 12.0m
Projektierte
Zone S1
sbl2
R481
Brunnenstube 4
KS / 51
D=480.39
E1=478.31
A1=478.29
ø160 Meteor 10.00‰ ->
Neuer Zaun
Bankett
sbl3
150
Weinhaldenweg
2.0%
3.0%
neue SA
ø160
ø160 Meteor 35.50 1.00% ->
BOR / WN
BUN
BUN
1.00
2.50
3.50
neue SA
ø160
108
KS 1005
DN 1000
D= 480.54
A= 479.44
481
150
100
W 150
150 PVC
47
109
100

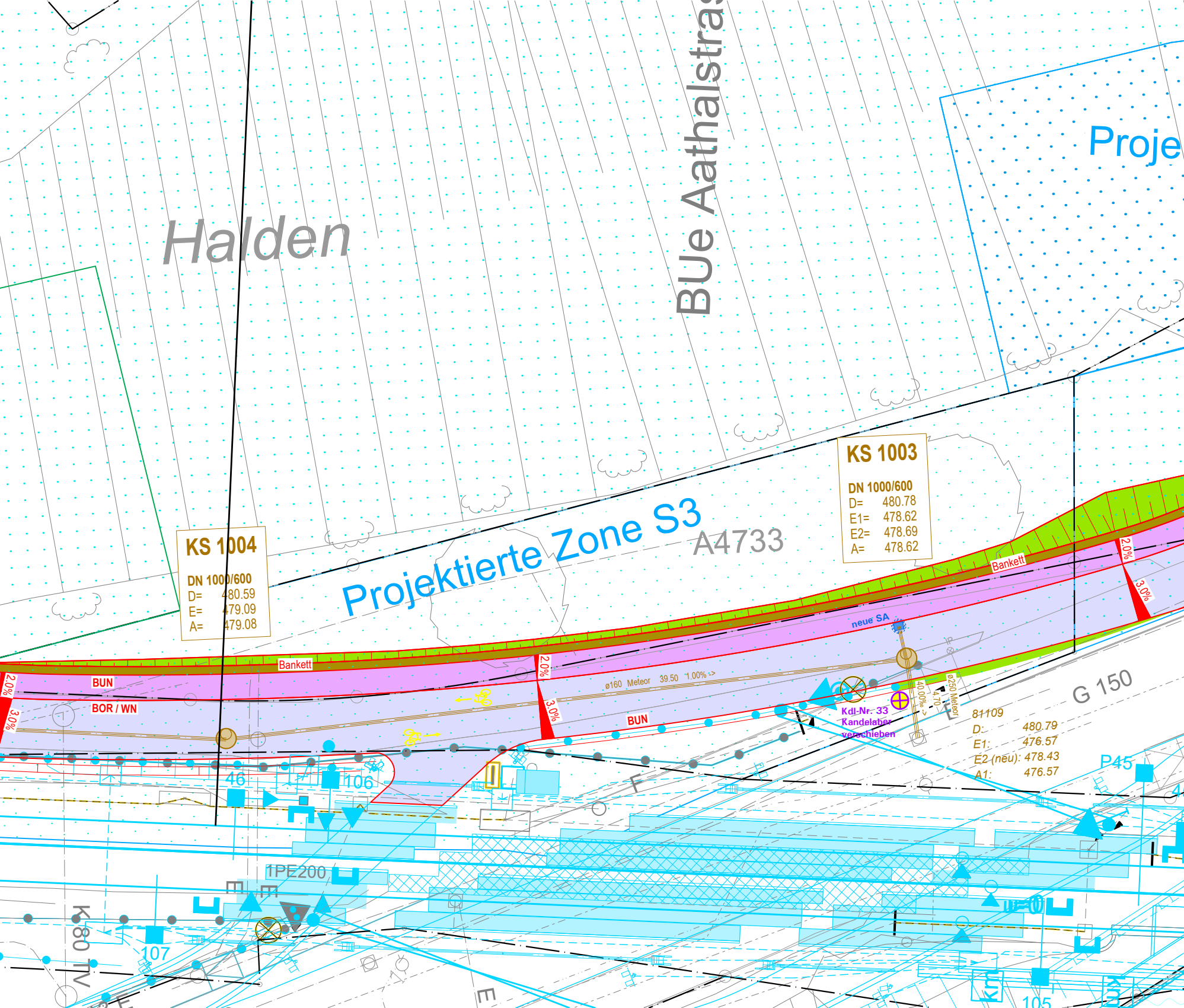
Halden
BUe Aathalstra
Proje
Projektierte Zone S3
A4733
KS 1004
DN 1000/600
D= 480.59
E= 479.09
A= 479.08
KS 1003
DN 1000/600
D= 480.78
E1= 478.62
E2= 478.69
A= 478.62
Bankett
Bankett
BUN
BOR / WN
BUN
2.0%
3.0%
2.0%
3.0%
2.0%
3.0%
ø160 Meteor 39.50 1.00% ->
neue SA
40.00‰ ->
4.70
ø250 Meteor
Kdl-Nr. 33
Kandelaber
verschieben
81109
D: 480.79
E1: 476.57
E2 (neu): 478.43
A1: 476.57
G 150
P45
46
106
107
105
1PE200
F
E
E
E
K80 TV
Km
Km

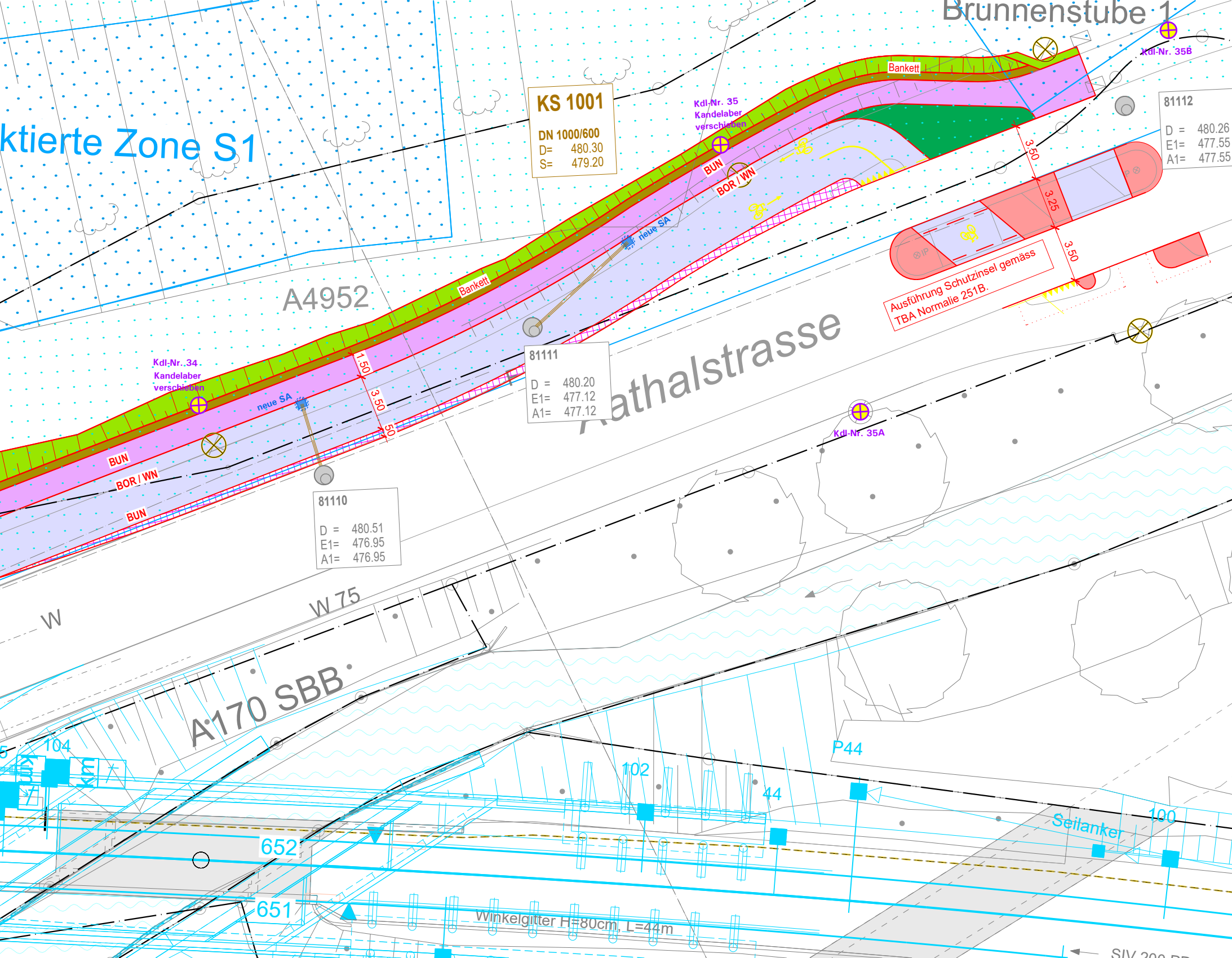
Brunnenstube 1
ktierte Zone S1
KS 1001
DN 1000/600
D= 480.30
S= 479.20
Bankett
Kdl-Nr. 35
Kandelaber
verschieben
Kdl-Nr. 35B
81112
D = 480.26
E1= 477.55
A1= 477.55
BUN
BOR / WN
3.50
3.25
3.50
Ausführung Schutzinsel gemäss
TBA Normalie 251B.
neue SA
A4952
Bankett
Kdl-Nr. 34
Kandelaber
verschieben
neue SA
1.50
3.50
50
BUN
BOR / WN
BUN
81111
D = 480.20
E1= 477.12
A1= 477.12
athalstrasse
Kdl-Nr. 35A
81110
D = 480.51
E1= 476.95
A1= 476.95
W
W 75
A170 SBB
104
km
km
652
651
102
44
P44
Seilanker
100
Winkelgitter H=80cm, L=44m
SIV 200

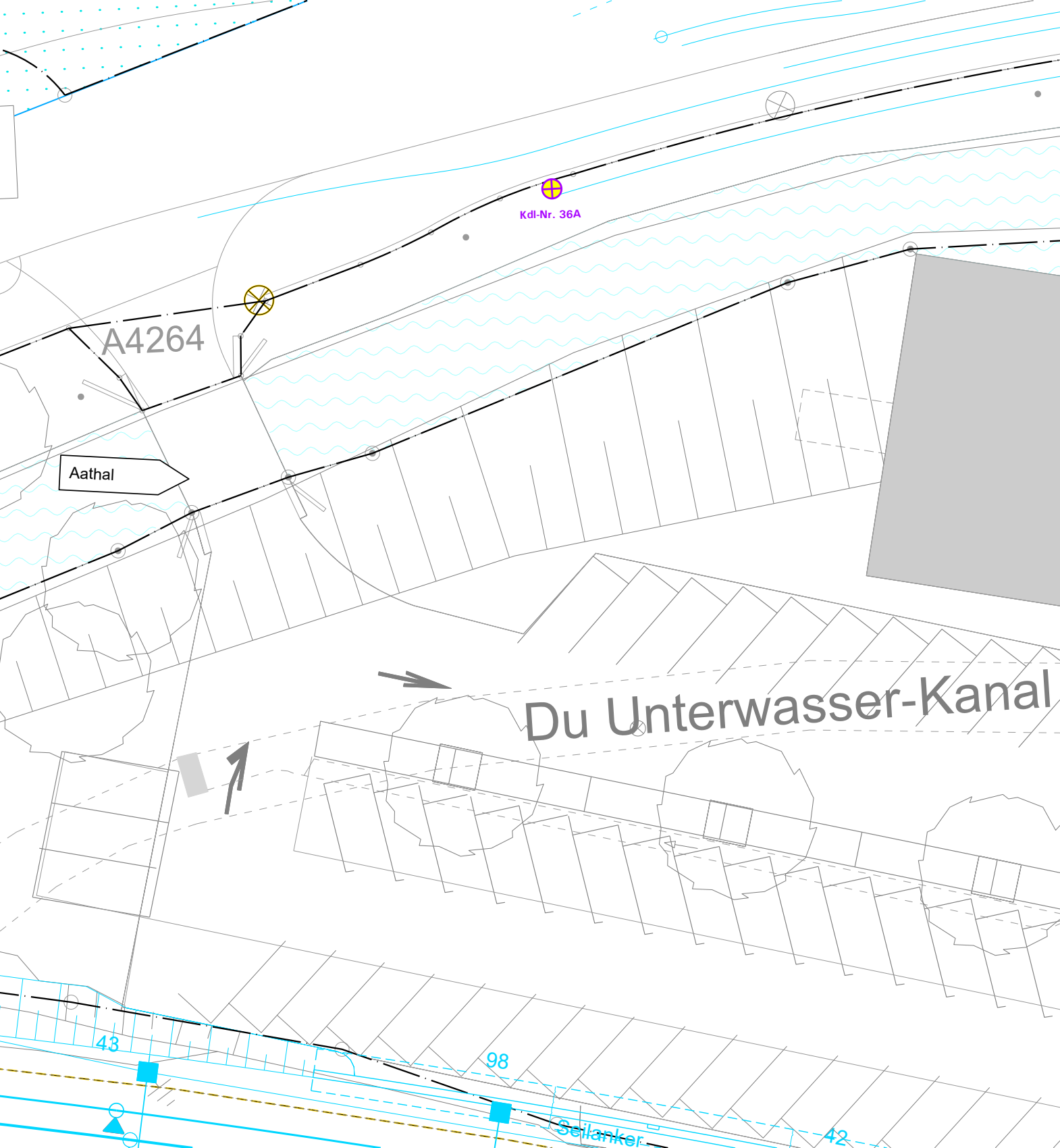
Kdl-Nr. 36A
A4264
Aathal
Du Unterwasser-Kanal
43
98
Seilanker
42